



T.C.

ÇEVRE, ŞEHİRCİLİK VE İKLİM DEĞİŞİKLİĞİ BAKANLIĞI

Çevresel Etki Değerlendirmesi, İzin ve Denetim Genel Müdürlüğü

ÇED OLUMLU BELGESİ

29.07.2022 tarih ve 31907 sayılı Resmî Gazete'de yayımlanarak yürürlüğe giren Çevresel Etki Değerlendirmesi Yönetmeliği'nin 14. maddesi gereğince; "201000841 Ruhsat Numaralı Kuvarsit Ocağı ve Kırmı Eleme Yıkama Mikronize Tesisi Kapasite Artışı" projesi hakkında "Çevresel Etki Değerlendirmesi Olumlu" kararı verilmiştir.

Eyyüp KARAHAN

Bakan a.

Çevresel Etki Değerlendirmesi,
İzin ve Denetim Genel Müdürü

Karar Tarihi : 01.08.2024

Karar No : 7832

Proje Sahibi : NİL EGE MADEN ANONİM ŞİRKETİ

Proje Yeri : Manisa İli, Salihli İlçesi, Manisa İli, Salihli İlçesi, Karasavcı Mahallesi, K20d2- K20d3 Paftalar

Proje Alanı: 130,63 ha (Mevcut: 24,72 ha Artış:105,91 ha)

Ocak Kapasitesi: 850.000 ton/yıl (Mevcut: 700.000 ton/yıl Artış: 150.000 ton/yıl)

Planlanan Tesis_2_ Kapasitesi: 350.000 ton/yıl Planlanan Tesis_3_ Kapasitesi:150.000 ton/yıl / Mevcut Tesis_1_ Kapasitesi: 350.000 ton/yıl

	T.C. ÇEVRE, ŞEHİRCİLİK VE İKLİM DEĞİŞİKLİĞİ BAKANLIĞI Çevresel Etki Değerlendirmesi, İzin ve Denetim Genel Müdürlüğü
	MANİSA İLİ, SALİHLİ İLÇESİ, 201000841.RUHSAT NUMARALI SAHADA NİL EGE MADEN A.Ş. TARAFINDAN GERÇEKLEŞTİRİLMESİ PLANLANAN 201000841 RUHSAT NUMARALI KUVARSİT OCAĞI VE KIRMA ELEME YIKAMA MİKRONİZE TESİSİ KAPASİTE ARTIŞI PROJESİ KOORDİNATLARI

Ruhsat Alanı Koordinatları (180,00 Hektar)

Koordinat Sırası: Sağa-Yukarı			Koordinat Sırası: Enlem - Boylam	
Datum	ED50		Datum	WGS-84
Türü	UTM-6		Türü	COĞRAFİK
DOM	27			
Zone	35			
Ölçek Faktörü	6 derecelik		Ölçek Faktörü	-
Nokta No	Y	X	Y	X
R.1	604300.000	4277000.000	38.633803	28.197773
R.2	605500.000	4277000.000	38.633661	28.211557
R.3	605500.000	4275500.000	38.620146	28.211330
R.4	604300.000	4275500.000	38.620288	28.197548

ÇED Alanı Koordinatları (130,63 Hektar)

Koordinat Sırası: Sağa-Yukarı			Koordinat Sırası: Enlem - Boylam	
Datum	ED50		Datum	WGS-84
Türü	UTM-6		Türü	COĞRAFİK
DOM	27			
Zone	35			
Ölçek Faktörü	6 derecelik		Ölçek Faktörü	-
Nokta No	Y	X	Y	X
Ç.1	604787.459000	4275636.984000	38.621465	28.203167
Ç.2	604753.685000	4275571.305000	38.620877	28.202770
Ç.3	604728.970000	4275556.394000	38.620746	28.202483
Ç.4	604716.398000	4275500.000000	38.620239	28.202331
Ç.5	604685.226000	4275500.000000	38.620243	28.201973
Ç.6	604681.504000	4275503.883000	38.620278	28.201930
Ç.7	604651.295000	4275528.863000	38.620507	28.201587
Ç.8	604593.682000	4275560.546000	38.620799	28.200930
Ç.9	604563.402000	4275575.589000	38.620938	28.200585
Ç.10	604539.476000	4275582.023000	38.620999	28.200311
Ç.11	604535.282000	4275582.547000	38.621004	28.200263
Ç.12	604537.393000	4275613.571000	38.621283	28.200292
Ç.13	604548.107000	4275647.754000	38.621590	28.200420
Ç.14	604552.666000	4275656.019000	38.621664	28.200474
Ç.15	604536.562000	4275698.494000	38.622049	28.200295
Ç.16	604510.748000	4275699.561000	38.622061	28.199999
Ç.17	604495.055000	4275721.324000	38.622259	28.199822
Ç.18	604451.931000	4275907.187000	38.623939	28.199354
Ç.19	604502.775000	4275975.552000	38.624549	28.199949
Ç.20	604510.281000	4276010.194000	38.624860	28.200040
Ç.21	604500.000000	4276120.000000	38.625851	28.199938
Ç.22	604493.567000	4276156.481000	38.626180	28.199870
Ç.23	604431.421000	4276120.000000	38.625859	28.199151
Ç.24	604300.000000	4276120.000000	38.625874	28.197641
Ç.25	604300.000000	4277000.000000	38.633803	28.197773
Ç.26	605500.000000	4277000.000000	38.633661	28.211557

Fatih SEKİMOĞLU
 Daire Başkanı

	T.C. ÇEVRE, ŞEHİRCİLİK VE İKLİM DEĞİŞİKLİĞİ BAKANLIĞI Çevresel Etki Değerlendirmesi, İzin ve Denetim Genel Müdürlüğü
	MANİSA İLİ, SALİHLİ İLÇESİ, 201000841.RUHSAT NUMARALI SAHADA NİL EGE MADEN A.Ş. TARAFINDAN GERÇEKLEŞTİRİLMESİ PLANLANAN 201000841 RUHSAT NUMARALI KUVARSİT OCAĞI VE KIRMA ELEME YIKAMA MİKRONİZE TESİSİ KAPASİTE ARTIŞI PROJESİ KOORDİNATLARI

Ç27	605500.000000	4276120.000000	38.625732	28.211424
Ç28	605066.000000	4276120.000000	38.625784	28.206439
Ç29	604911.000000	4275700.000000	38.622018	28.204596

Ocak Alanı-1 Koordinatları (419.738,912 m²)

Koordinat Sırası: Sağa-Yukarı			Koordinat Sırası: Enlem - Boylam	
Datum	ED50		Datum	WGS-84
Türü	UTM-6		Türü	COĞRAFİK
DOM	27			
Zone	35			
Ölçek Faktörü	6 derecelik		Ölçek Faktörü	-
Nokta No	Y	X	Y	X
O1.1	604330.000000	4276970.000000	38.633529	28.198113
O1.2	604736.439365	4276970.000000	38.633481	28.202782
O1.3	604775.830220	4276905.788211	38.632898	28.203225
O1.4	604833.959465	4276726.024427	38.631271	28.203865
O1.5	604833.721107	4276716.966809	38.631190	28.203861
O1.6	604805.509529	4276685.531051	38.630910	28.203533
O1.7	604846.445084	4276644.595497	38.630536	28.203997
O1.8	604863.070273	4276616.570177	38.630282	28.204183
O1.9	604876.959350	4276569.446526	38.629856	28.204336
O1.10	604876.959350	4276536.911967	38.629562	28.204331
O1.11	604894.767695	4276488.657096	38.629126	28.204528
O1.12	604895.430849	4276483.749758	38.629081	28.204535
O1.13	604808.769988	4276472.696077	38.628992	28.203538
O1.14	604830.761314	4276407.859422	38.628405	28.203781
O1.15	604832.612887	4276241.879182	38.626910	28.203777
O1.16	604884.857358	4276241.879182	38.626903	28.204377
O1.17	604884.857358	4276204.639823	38.626568	28.204371
O1.18	604898.429819	4276160.873807	38.626172	28.204521
O1.19	604838.892134	4276109.929327	38.625720	28.203829
O1.20	604734.921614	4275917.069814	38.623995	28.202606
O1.21	604692.898870	4275815.016969	38.623080	28.202108
O1.22	604693.695387	4275802.115789	38.622964	28.202115
O1.23	604666.775413	4275800.580170	38.622953	28.201806
O1.24	604618.865321	4275772.550297	38.622706	28.201251
O1.25	604648.741813	4275700.000000	38.622049	28.201584
O1.26	604568.075018	4275700.000000	38.622058	28.200657
O1.27	604557.591706	4275727.650339	38.622309	28.200541
O1.28	604524.062057	4275729.036117	38.622325	28.200156
O1.29	604484.294535	4275900.432953	38.623874	28.199725
O1.31	604535.820551	4275970.188524	38.624497	28.200327
O1.32	604529.429194	4276150.000000	38.626117	28.200281
O1.33	604529.429194	4276472.098197	38.629020	28.200329
O1.34	604398.772000	4276484.265000	38.629145	28.198830
O1.35	604330.000000	4276574.035000	38.629961	28.198054
O1.36	604330.000000	4276657.671000	38.630715	28.198066
O1.37	604409.602000	4276726.790000	38.631328	28.198991
O1.38	604404.498000	4276770.175000	38.631720	28.198939



T.C.
ÇEVRE, ŞEHİRCİLİK VE İKLİM DEĞİŞİKLİĞİ BAKANLIĞI
Çevresel Etki Değerlendirmesi, İzin ve Denetim Genel Müdürlüğü

MANİSA İLİ, SALİHLİ İLÇESİ, 201000841.RUHSAT NUMARALI SAHADA NİL EGE MADEN A.Ş. TARAFINDAN GERÇEKLEŞTİRİLMESİ PLANLANAN 201000841 RUHSAT NUMARALI KUVARSİT OCAĞI VE KIRMA ELEME YIKAMA MİKRONİZE TESİSİ KAPASİTE ARTIŞI PROJESİ KOORDİNATLARI

O1.39	604428.789000	4276849.673000	38.632433	28.199230
O1.40	604511.109000	4276900.040000	38.632877	28.200183
O1.41	604423.600000	4276950.688000	38.633344	28.199186
O1.42	604330.000000	4276873.033000	38.632655	28.198099


Ocak Alanı-2 Koordinatları (289.157,84 m²)

Koordinat Sırası: Sağa-Yukarı			Koordinat Sırası: Enlem - Boylam	
Datum	ED50		Datum	WGS-84
Türü	UTM-6		Türü	COĞRAFİK
DOM	27			
Zone	35			
Ölçek Faktörü	6 derecelik		Ölçek Faktörü	-
Nokta No	Y	X	Y	X
O2.1	605470.000000	4276150.000000	38.626006	28.211084
O2.2	605062.892486	4276150.000000	38.626054	28.206408
O2.3	605058.076695	4276166.231001	38.626201	28.206355
O2.4	605081.029221	4276246.214610	38.626919	28.206631
O2.5	605078.532054	4276280.342562	38.627227	28.206607
O2.6	605035.223854	4276334.948553	38.627724	28.206118
O2.7	604944.072141	4276459.830981	38.628860	28.205090
O2.8	604938.699151	4276499.591103	38.629219	28.205034
O2.9	604921.959350	4276575.940019	38.629909	28.204854
O2.10	604904.643648	4276634.689720	38.630440	28.204664
O2.11	604878.269997	4276699.232628	38.631025	28.204370
O2.12	604879.146095	4276732.524352	38.631325	28.204385
O2.13	605007.531001	4276732.524352	38.631309	28.205860
O2.14	605131.205146	4276732.524352	38.631295	28.207281
O2.15	605297.468534	4276792.465613	38.631815	28.209200
O2.16	605329.228372	4276760.705776	38.631525	28.209560
O2.17	605440.094243	4276672.633092	38.630719	28.210820
O2.18	605470.000000	4276661.364256	38.630613	28.211161

Tesis Alanı-1 Koordinatları (6.242,63 m²)

Koordinat Sırası: Sağa-Yukarı			Koordinat Sırası: Enlem - Boylam	
Datum	ED50		Datum	WGS-84
Türü	UTM-6		Türü	COĞRAFİK
DOM	27			
Zone	35			
Ölçek Faktörü	6 derecelik		Ölçek Faktörü	-
Nokta No	Y	X	Y	X
T1.1	604700.000000	4275700.000000	38.622043	28.202172
T1.2	604692.898870	4275815.016969	38.623080	28.202108
T1.3	604765.781586	4275820.526683	38.623121	28.202946
T1.4	604768.556471	4275783.820393	38.622790	28.202972
T1.5	604762.155288	4275764.872890	38.622620	28.202896
T1.6	604748.247537	4275745.917253	38.622451	28.202733
T1.7	604734.339785	4275726.961615	38.622282	28.202571

Fatih SELİMOĞLU
Daire Başkanı

	T.C. ÇEVRE, ŞEHİRCİLİK VE İKLİM DEĞİŞİKLİĞİ BAKANLIĞI Çevresel Etki Değerlendirmesi, İzin ve Denetim Genel Müdürlüğü
	MANİSA İLİ, SALİHLİ İLÇESİ, 201000841.RUHSAT NUMARALI SAHADA NİL EGE MADEN A.Ş. TARAFINDAN GERÇEKLEŞTİRİLMESİ PLANLANAN 201000841 RUHSAT NUMARALI KUVARSİT OCAĞI VE KIRMA ELEME YIKAMA MİKRONİZE TESİSİ KAPASİTE ARTIŞI PROJESİ KOORDİNATLARI

Tesis Alanı-2 Koordinatları (6.144,71 m²)

Koordinat Sırası: Sağa-Yukarı			Koordinat Sırası: Enlem - Boylam	
Datum	ED50		Datum	WGS-84
Türü	UTM-6		Türü	COĞRAFİK
DOM	27			
Zone	35		Ölçek Faktörü	-
Ölçek Faktörü	6 derecelik		Y	X
Nokta No	Y	X	Y	X
T2.1	604921.551219	4276405.893419	38.628377	28.204823
T2.2	604830.761314	4276407.859422	38.628405	28.203781
T2.3	604808.769988	4276472.696077	38.628992	28.203538
T2.4	604895.430849	4276483.749758	38.629081	28.204535
T2.5	604900.539269	4276445.947448	38.628740	28.204588

Tesis Alanı-3 Koordinatları (6.113,76 m²)

Koordinat Sırası: Sağa-Yukarı			Koordinat Sırası: Enlem - Boylam	
Datum	ED50		Datum	WGS-84
Türü	UTM-6		Türü	COĞRAFİK
DOM	27			
Zone	35		Ölçek Faktörü	-
Ölçek Faktörü	6 derecelik		Y	X
Nokta No	Y	X	Y	X
T3.1	604700.000000	4275700.000000	38.622043	28.202172
T3.2	604648.741813	4275700.000000	38.622049	28.201584
T3.3	604618.865321	4275772.550297	38.622706	28.201251
T3.4	604666.775413	4275800.580170	38.622953	28.201806
T3.5	604693.695387	4275802.115789	38.622964	28.202115

Pasa Alanı-1 Koordinatları (90.046,82 m²)

Koordinat Sırası: Sağa-Yukarı			Koordinat Sırası: Enlem - Boylam	
Datum	ED50		Datum	WGS-84
Türü	UTM-6		Türü	COĞRAFİK
DOM	27			
Zone	35		Ölçek Faktörü	-
Ölçek Faktörü	6 derecelik		Y	X
Nokta No	Y	X	Y	X
P1.1	604788.608162	4276970.000000	38.633475	28.203381
P1.2	605147.714657	4276970.000000	38.633432	28.207506
P1.3	605265.708697	4276824.225450	38.632105	28.208840
P1.4	605297.468534	4276792.465613	38.631815	28.209200
P1.5	605131.205146	4276732.524352	38.631295	28.207281
P1.6	604879.146095	4276732.524352	38.631325	28.204385
P1.7	604861.242671	4276788.024931	38.631827	28.204188
P1.8	604816.914055	4276924.988990	38.633066	28.203700


 Fatih SELİMOĞLU
 Daire Başkanı



T.C.
ÇEVRE, ŞEHİRCİLİK VE İKLİM DEĞİŞİKLİĞİ BAKANLIĞI
Çevresel Etki Değerlendirmesi, İzin ve Denetim Genel Müdürlüğü

MANİSA İLİ, SALIHLI İLÇESİ, 201000841.RUHSAT NUMARALI SAHADA NİL EGE MADEN A.Ş. TARAFINDAN GERÇEKLEŞTİRİLMESİ PLANLANAN 201000841 RUHSAT NUMARALI KUVERSİT OCAĞI VE KIRMA ELEME YIKAMA MİKRONİZE TESİSİ KAPASİTE ARTIŞI PROJESİ KOORDİNATLARI

Pasa Alanı-2 Koordinatları (53.376,465 m²)

Koordinat Sırası: Sağa-Yukarı			Koordinat Sırası: Enlem - Boylam	
Datum	ED50		Datum	WGS-84
Türü	UTM-6		Türü	COĞRAFİK
DOM	27			
Zone	35			
Ölçek Faktörü	6 derecelik		Ölçek Faktörü	-
Nokta No	Y	X	Y	X
P2.1	604529.429194	4276472.098197	38.629020	28.200329
P2.2	604529.429194	4276150.000000	38.626117	28.200281
P2.3	604492.927213	4276185.549846	38.626442	28.199867
P2.4	604383.266000	4276150.000000	38.626135	28.198602
P2.5	604338.650000	4276247.882000	38.627022	28.198104
P2.6	604348.959000	4276364.526000	38.628072	28.198240
P2.7	604398.772000	4276484.265000	38.629145	28.198830


Pasa Alanı-3 Koordinatları (46.878,14 m²)

Koordinat Sırası: Sağa-Yukarı			Koordinat Sırası: Enlem - Boylam	
Datum	ED50		Datum	WGS-84
Türü	UTM-6		Türü	COĞRAFİK
DOM	27			
Zone	35			
Ölçek Faktörü	6 derecelik		Ölçek Faktörü	-
Nokta No	Y	X	Y	X
P3.1	605028.517808	4276105.084739	38.625654	28.206006
P3.2	604954.678665	4275905.004481	38.623860	28.205128
P3.3	604924.996941	4275884.909140	38.623682	28.204784
P3.4	604907.551188	4275850.784479	38.623377	28.204579
P3.5	604734.921614	4275917.069814	38.623995	28.202606
P3.6	604838.892134	4276109.929327	38.625720	28.203829

Pasa Alanı-4 Koordinatları (30.010,35 m²)

Koordinat Sırası: Sağa-Yukarı			Koordinat Sırası: Enlem - Boylam	
Datum	ED50		Datum	WGS-84
Türü	UTM-6		Türü	COĞRAFİK
DOM	27			
Zone	35			
Ölçek Faktörü	6 derecelik		Ölçek Faktörü	-
Nokta No	Y	X	Y	X
P4.1	605020.354470	4276204.639823	38.626552	28.205928
P4.2	604884.857358	4276204.639823	38.626568	28.204371
P4.3	604884.857358	4276241.879182	38.626903	28.204377
P4.4	604832.612887	4276241.879182	38.626910	28.203777
P4.5	604830.761314	4276407.859422	38.628405	28.203781
P4.6	604921.551219	4276405.893419	38.628377	28.204823
P4.7	604939.444965	4276371.783465	38.628067	28.205024

Fatih SELİMOĞLU
Daire Başkanı

	T.C. ÇEVRE, ŞEHİRCİLİK VE İKLİM DEĞİŞİKLİĞİ BAKANLIĞI Çevresel Etki Değerlendirmesi, İzin ve Denetim Genel Müdürlüğü	
	MANİSA İLİ, SALİHLİ İLÇESİ, 201000841.RUHSAT NUMARALI SAHADA NİL EGE MADEN A.Ş. TARAFINDAN GERÇEKLEŞTİRİLMESİ PLANLANAN 201000841 RUHSAT NUMARALI KUVARSİT OCAĞI VE KIRMA ELEME YIKAMA MİKRONİZE TESİSİ KAPASİTE ARTIŞI PROJESİ KOORDİNATLARI	

P4.8	605001.074048	4276305.589265	38.627464	28.205722
P4.9	605034.663336	4276263.237553	38.627078	28.206101


Pasa Alanı-5 Koordinatları (33.598,93 m²)

Koordinat Sırası: Sağa-Yukarı			Koordinat Sırası: Enlem - Boylam	
Datum	ED50		Datum	WGS-84
Türü	UTM-6		Türü	COĞRAFİK
DOM	27			
Zone	35			
Ölçek Faktörü	6 derecelik		Ölçek Faktörü	-
Nokta No	Y	X	Y	X
P5.1	605210.621881	4276970.000000	38.633425	28.208229
P5.2	605470.000000	4276970.000000	38.633394	28.211208
P5.3	605470.000000	4276709.452961	38.631047	28.211169
P5.4	605281.794146	4276899.981058	38.632786	28.209036

Stok Alanı Koordinatları (20.138,52 m²)

Koordinat Sırası: Sağa-Yukarı			Koordinat Sırası: Enlem - Boylam	
Datum	ED50		Datum	WGS-84
Türü	UTM-6		Türü	COĞRAFİK
DOM	27			
Zone	35			
Ölçek Faktörü	6 derecelik		Ölçek Faktörü	-
Nokta No	Y	X	Y	X
ST.1	604668.232000	4275553.786000	38.620729	28.201785
ST.2	604666.649000	4275554.656000	38.620737	28.201767
ST.3	604607.590000	4275587.134000	38.621037	28.201094
ST.4	604567.083000	4275607.259000	38.621223	28.200632
ST.5	604575.832000	4275635.904000	38.621480	28.200737
ST.6	604586.003000	4275652.713000	38.621630	28.200856
ST.7	604568.075000	4275700.000000	38.622058	28.200657
ST.8	604700.000000	4275700.000000	38.622043	28.202172
ST.9	604701.818000	4275680.838000	38.621870	28.202190
ST.10	604762.000000	4275653.075000	38.621613	28.202877
ST.11	604730.899000	4275592.594000	38.621072	28.202511
ST.12	604703.250000	4275575.913000	38.620925	28.202191
ST.13	604702.482000	4275575.450000	38.620920	28.202182
ST.14	604693.073000	4275533.244000	38.620541	28.202068


Fatih SELİMOĞLU
 Daire Başkanı

	T.C. ÇEVRE, ŞEHİRCİLİK VE İKLİM DEĞİŞİKLİĞİ BAKANLIĞI Çevresel Etki Değerlendirmesi, İzin ve Denetim Genel Müdürlüğü
	MANİSA İLİ, SALİHLİ İLÇESİ, 201000841.RUHSAT NUMARALI SAHADA NİL EGE MADEN A.Ş. TARAFINDAN GERÇEKLEŞTİRİLMESİ PLANLANAN 201000841 RUHSAT NUMARALI KUVARSİT OCAĞI VE KIRMA ELEME YIKAMA MİKRONİZE TESİSİ KAPASİTE ARTIŞI PROJESİ KOORDİNATLARI

Bitkisel Toprak Depolama Alanı-1 Koordinatları (12.704 m²)

Koordinat Sırası: Sağa-Yukarı			Koordinat Sırası: Enlem - Boylam	
Datum	ED50		Datum	WGS-84
Türü	UTM-6		Türü	COĞRAFİK
DOM	27			
Zone	35		Ölçek Faktörü	
Ölçek Faktörü	6 derecelik		-	
Nokta No	Y	X	Y	X
BT1.1	604330.000000	4276150.000000	38.626141	28.197990
BT1.2	604330.000000	4276574.035000	38.629961	28.198054
BT1.3	604368.774000	4276515.408000	38.629429	28.198491
BT1.4	604398.772000	4276484.265000	38.629145	28.198830
BT1.5	604348.959000	4276364.526000	38.628072	28.198240
BT1.6	604338.650000	4276247.882000	38.627022	28.198104
BT1.7	604383.266000	4276150.000000	38.626135	28.198602


Bitkisel Toprak Alanı-2 Koordinatları (23.353 m²)

Koordinat Sırası: Sağa-Yukarı			Koordinat Sırası: Enlem - Boylam	
Datum	ED50		Datum	WGS-84
Türü	UTM-6		Türü	COĞRAFİK
DOM	27			
Zone	35		Ölçek Faktörü	
Ölçek Faktörü	6 derecelik		-	
Nokta No	Y	X	Y	X
BT2.1	604330.000000	4276657.671000	38.630715	28.198066
BT2.2	604330.000000	4276873.033000	38.632655	28.198099
BT2.3	604423.600000	4276950.688000	38.633344	28.199186
BT2.4	604511.109000	4276900.040000	38.632877	28.200183
BT2.5	604428.789000	4276849.673000	38.632433	28.199230
BT2.6	604404.498000	4276770.175000	38.631720	28.198939
BT2.7	604409.602000	4276726.790000	38.631328	28.198991

Çöktürme Havuz Alanı Koordinatları (1.242,42 m²)

Koordinat Sırası: Sağa-Yukarı			Koordinat Sırası: Enlem - Boylam	
Datum	ED50		Datum	WGS-84
Türü	UTM-6		Türü	COĞRAFİK
DOM	27			
Zone	35		Ölçek Faktörü	
Ölçek Faktörü	6 derecelik		-	
Nokta No	Y	X	Y	X
Ç.1.1	604847.175348	4276447.980620	38.628765	28.203975
Ç.2.2	604867.175348	4276447.980620	38.628762	28.204205
Ç.3.3	604867.175348	4276437.980620	38.628672	28.204204
Ç.4.4	604847.175348	4276437.980620	38.628675	28.203974


 Fatih SELİMOĞLU
 Daire Başkanı

	T.C. ÇEVRE, ŞEHİRCİLİK VE İKLİM DEĞİŞİKLİĞİ BAKANLIĞI Çevresel Etki Değerlendirmesi, İzin ve Denetim Genel Müdürlüğü
	MANİSA İLİ, SALIHLI İLÇESİ, 201000841.RUHSAT NUMARALI SAHADA NİL EGE MADEN A.Ş. TARAFINDAN GERÇEKLEŞTİRİLMESİ PLANLANAN 201000841 RUHSAT NUMARALI KUVARSİT OCAĞI VE KIRMA ELEME YIKAMA MİKRONİZE TESİSİ KAPASİTE ARTIŞI PROJESİ KOORDİNATLARI

Planlanan Çöktürme Havuz Alanı-2 Koordinatları (200 m²)

Koordinat Sırası: Sağa-Yukarı			Koordinat Sırası: Enlem - Boylam	
Datum	ED50		Datum	WGS-84
Türü	UTM-6		Türü	COĞRAFİK
DOM	27			
Zone	35		Ölçek Faktörü	-
Ölçek Faktörü	6 derecelik		Y	X
Nokta No	Y	X	Y	X
ÇH.1	604700.000000	4275700.000000	38.622043	28.202172
ÇH.2	604770.251949	4275669.122756	38.621756	28.202975
ÇH.3	604762.000047	4275653.075490	38.621613	28.202877
ÇH.4	604701.818208	4275680.838393	38.621870	28.202190

İdari Bina Alanı Koordinatları (2.357,01 m²)

Koordinat Sırası: Sağa-Yukarı			Koordinat Sırası: Enlem - Boylam	
Datum	ED50		Datum	WGS-84
Türü	UTM-6		Türü	COĞRAFİK
DOM	27			
Zone	35		Ölçek Faktörü	-
Ölçek Faktörü	6 derecelik		Y	X
Nokta No	Y	X	Y	X
İB.1	604700.000000	4275700.000000	38.622043	28.202172
İB.2	604734.339785	4275726.961615	38.622282	28.202571
İB.3	604786.594769	4275691.799036	38.621959	28.203166
İB.4	604770.251949	4275669.122756	38.621756	28.202975

Şantiye Alanı Koordinatları (4.715,13 m²)

Koordinat Sırası: Sağa-Yukarı			Koordinat Sırası: Enlem - Boylam	
Datum	ED50		Datum	WGS-84
Türü	UTM-6		Türü	COĞRAFİK
DOM	27			
Zone	35		Ölçek Faktörü	-
Ölçek Faktörü	6 derecelik		Y	X
Nokta No	Y	X	Y	X
Ş.1	604786.594769	4275691.799036	38.621959	28.203166
Ş.2	604734.339785	4275726.961615	38.622282	28.202571
Ş.3	604762.155288	4275764.872890	38.622620	28.202896
Ş.4	604768.556471	4275783.820393	38.622790	28.202972
Ş.5	604830.519926	4275774.858736	38.622702	28.203683


Fatih SELİMOĞLU
 Daire Başkanı